




OBEC HRUSICE

Prosinec 2022

Strategický rozvojový dokument  
obce Hrusice  
na léta 2023–2027



## Obsah

### Úvod

### Analytická část

Obecné údaje o obci

Demografický vývoj obce

Charakteristika oblastí pro plánované projekty

Soulad strategického plánu obce s dalšími dokumenty obdobného charakteru

SWOT analýza

### Strategická část

Cíle pro období 2023-2027



## Úvod

Hrusice patří k ikonickým obcím České republiky a jsou asociací ladové idyl. Cílem současného vedení obce je proto na jednu stranu udržet venkovský ráz poklidné vesnice, která však není skanzenem, a na druhou stranu rozvíjet moderní obec s dostatečnou infrastrukturou, bohatým spolkovým a kulturním životem a kvalitním životním prostředím.

K tomu účelu byl připraven tento strategický plán, který je podkladem pro přípravu investičních i neinvestičních akcí pro roky 2023-2027, a plynule tedy navazuje na předchozí strategický dokument obce vydaný v roce 2019.

# 1. CHARAKTERISTIKA OBCE HRUSICE

Obecní úřad: Ke Hřišti 142, 251 66  
 Kraj: Středočeský (NUTS 3 – CZ 020)  
 Okres: Praha-východ (NUTS 4 – CZ 0209)

GPS souřadnice: 49.909849N, 14.738056E  
 Nadmořská výška: 365 m n. m.

Obec s rozšířenou působností: Říčany  
 Pověřená obec: Mnichovice  
 Obec Hrusice: UTS 5 – CZ 0209 5382K8  
 Správní území: katastrální území Hrusice  
 Rozloha: 543 ha  
 Části obce: Hrusice, (neoficiální Hrušov)

Starosta: Mgr. Petr Sklenář  
 Kontakt: starosta@obec-hrusice.cz

Hrusice se nacházejí v jihovýchodní části okresu Praha-východ ve Středočeském kraji. První zmínka o vsi pochází z počátku 13. století, tehdy šlo pravděpodobně o ves přímo poddanou králi, později okolním hradům. Žila tak svým životem po staletí, zmínky o jejích obyvatelích najdeme v berní rule, soupisu poddaných podle víry a později v tereziánském a josefském katastru. Co do politické správy obce byl důležitý rok 1848, kdy obec získala samosprávu a začala být řízena obecním zastupitelstvem v čele se starostou.

Výraznou změnu přineslo období první republiky, a to ve dvou bodech. Tím prvním byl rozvoj a modernizace obce iniciovaný jejím vedením, což se projevilo v budování nových komunikací, otevření obecní knihovny (1923) nebo ve stavbě mostu přes potok v dolní části obce (1926) nebo v elektrifikaci (1927). Vedle toho jsou 20. a 30. léta spojena s proměnou Hrusic do vyhledávané rekreační oblasti. Malebné okolí a rozumná dostupnost hlavního města přilákaly pražské rodiny především do Hrušova, kde vznikla vilová zástavba.

V padesátých letech byla obec výrazně postižena kolektivizací, tak jako ostatně celý český venkov. Někteří hrusičtí občané byli v souvislosti s nástupem nového režimu zatčeni a uvězněni. Šedesátá, sedmdesátá i osmdesátá léta probíhala v normalizační atmosféře – s výjimkou bouřlivého roku 1968. Ten je v historii zaznamenán i tím, že začal vycházet místní časopis Hlas Hrusic, který je vydáván obecním úřadem dodnes.

60. léta přinesla i jistý paradox – zatímco počet stálých obyvatel postupně klesal, zasáhla obec další vlna výstavby rekreačních objektů. Nešlo už o vilovou zástavbu, ale o chatové kolonie v osadě Prašivka, na Šmejkalce a v okolí Hubačovského rybníka.

S dostupností obce úzce souvisí výstavba dálnice D1 v 70. letech, která znamenala optický i fyzický předěl mezi Hrusicemi a Hrušovem. V současné době se v katastru obce nachází cca 400 rekreačních objektů, což má samozřejmě výrazný dopad na infrastrukturu, dopravu nebo odpadové hospodářství.

V roce 2001 klesl počet obyvatel na pouhých 382. Poté se tu ale objevil jev typický pro širší prstenec Prahy, kam Hrusice svou polohou patří. Během deseti let ale nastal zlom a obec už nebyla lákavá jen pro turistiku a rekreaci, ale pro trvalé bydlení. Stavební boom s sebou samozřejmě přinesl i nárůst počtu obyvatel, kteří mají své nároky, potřeby a očekávání.



## 2. DEMOGRAFICKÝ VÝVOJ OBCE

Vývoj počtu obyvatel po roce 1900 do současnosti

1900	1930	1970	1978	1988	1998	2008	2017	2022
424	454	524	454	376	333	575	829	882

Rok 2022

ženy	448
muži	434
průměrný věk	39,0 roku

Demografická data vypovídají o tom, že obec je „mladá“. 22 % obyvatel je mladší 14 let a lze předpokládat, že se budou do obce i v blízké budoucnosti stěhovat mladé rodiny či páry, které zde založí rodinu. Nároky tak budou kladeny na obecní infrastrukturu, jako je mateřská škola, sportoviště, dětská hřiště, dopravní obslužnost základních škol v okolí či volnočasové aktivity dětí a mladých rodin.

Obyvatelstvo celkem dle věku (rok 2022)

0–14	15–24	25–39	40–54	55–69	70–79	80 a více
186	99	125	252	127	76	17


Podle oficiálních údajů Českého statistického úřadu žilo k 31. 12. 2021 v Hrusicích 882 obyvatel. Podle Sčítání lidu, domů a bytů (SLDB) 2021 zde žilo 913 obyvatel s obvyklým místem bydliště. Mezi lety 2000 a 2010 vzrostl počet obyvatel Hrusic z počtu 372 obyvatel skoro o 70 % na více než 624 osob a v letech 2010 a 2021 vzrostl o třetinu na 869 osob. Ve srovnání se Středočeským krajem i s celou ČR se jedná o výrazný nárůst, který je charakteristický pro obce v blízkosti Prahy, tzv. suburbánní obce.

Věková struktura se také vyznačuje charakterem příměstské obce. Je zde velký počet dětí a dospělých ve věku 40–50 let a nižší počet seniorů, než je obvyklé ve Středočeském kraji i v celé ČR. Dle střední varianty prognózy by mělo v Hrusicích v roce 2033 žít zhruba 1400 obyvatel a podle vysoké varianty až 1600 obyvatel. Vývoj bude i nadále záviset na budoucí migraci. Tu lze do jisté míry předvídat podle rozestavěné a naplánované nové výstavby.

Za posledních 10 let vzrostl počet obyvatel o 40 %. Trend ve vývoji počtu obyvatel vykazuje pozitivní (vzrůstající) tendenci, v posledních letech ale už mírně stagnující, což je dáno také uváženou politikou s přijetím nového územního plánu. Ve výsledku to znamená, že se Hrusice odklání od typické demografické struktury suburbánních obcí a začíná u nich převažovat složka obyvatel v produktivním a postproduktivním věku.

Problém, se kterým se potýkají obce v prstenci kolem Prahy, je počet obyvatel nepřihlášených k trvalému pobytu. Roční statistiky ČSÚ uvádějí počty trvale přihlášených obyvatel, od kterých se odvíjí rozpočtové určení daní a u některých dotačních výzev i výše přiznané dotace (např. dotace Středočeského kraje). Sčítání lidu, domů a bytů v roce 2021 zjišťovalo nejen počet obyvatel s trvale hlášeným bydlištěm, ale i s obvyklým místem bydliště.

K 26. 3. 2021 žilo v Hrusicích 913 lidí s obvyklým pobytem, dle statistiky ČSÚ k 31. 12. 2021 celkem 882 obyvatel s trvalým pobytem. Problematika určení přesného počtu obyvatel žijících aktuálně v obci je složitější a slouží k němu pomůcky jako spotřeba vody, množství vypuštěných odpadních vod. Odhaduje se, že v obcích obdobného typu je o cca 20 % obyvatel více než občanů s TP.





## CHARAKTERISTIKA OBLASTÍ PRO PLÁNOVANÉ PROJEKTY

### Doprava

Doprava je jedním z klíčových témat, která obec musí řešit jak v rámci obce – kvalitní povrchy komunikací, bezpečnost všech účastníků provozu, tak mimo obec, protože především osobní automobilová a autobusová doprava zajišťuje dostupnost různých služeb občanů.

**Místní komunikace:** Obec si nechala v roce 2015 zpracovat pasport komunikací, který zaznamenal jejich základní údaje jako rozměry a povrch a návrh na úpravy. Je východiskem pro přípravu projektů. Obec podle něj spravuje 8 km místních komunikací a 11 mostů a lávek v celkové délce 160 m.

**Komunikace vyšší třídy:** Územím obce prochází dálnice D1, exit 21 (Mirošovice) je vzdálen 2,5 km. Na západní hranici katastru probíhá silnice II/508 z Mirošovic do Mnichovic a na severu silnice II/335 v úseku Mnichovice–Ondřejov. Územím procházejí dvě krajské komunikace třetí třídy: III/3353, která je páteřní komunikací obce a jako taková je velmi frekventovaná. Bezpečnost na ní je snížena kvůli absenci chodníku v některých úsecích. Další krajskou komunikací třetí třídy je III/6031 v jižní části katastru, která je spojnicí se Senohraby a Ondřejovem.

**Železnice:** Železniční trať ani stanice na území obce nejsou. Nejbližší železniční zastávkou jsou Mirošovice u Prahy ve vzdálenosti 1,35 km ležící na trati 221 z Prahy do Benešova.

**Autobusová doprava:** V obci je zastávka autobusové linky č. 490 Strančice – Ondřejov – Stříbrná Skalice a linky č. 691 Pyšely – Senohraby – Hrusice, a to v rámci Pražské integrované dopravy.

**Cyklostezky:** V Hrusicích nejsou zbudovány žádné výlučné cyklostezky, nicméně Hrusicemi vedou cyklotrasy Mikroregionu Ladův kraj, většinou po zpevněných stezkách či místních komunikacích a silnicích.

**Dopravní spojení mimo obec:** Dopravní napojení na hl. m. Prahu a okolí je třemi různými způsoby po železniční trati č. 221 Praha–Benešov, která je součástí příměstské integrované dopravy:

- 1) napojení na žel. stanici Strančice autobusovou linkou č. 490 Strančice – Stříbrná Skalice,
- 2) napojení na žel. stanici Mirošovice pěšky nebo automobilovou dopravou,
- 3) napojení na žel. stanici Senohraby autobusovou linkou č. 691 (Nespeky–Senohraby–Hrusice).

Velmi rychlá je ale i osobní automobilová doprava přes místní komunikaci na komunikaci II/335 na dálnici D1 směr Praha a Brno či přes E55 směrem Tábor, České Budějovice. Obyvatelé využívají hlavně napojení přes autobusovou dopravu na železniční zastávku Strančice a dále integrovanou příměstskou železniční dopravou do centra Prahy nebo napojení automobilovou dopravou na žel. zastávky Mirošovice a Senohraby a dále integrovanou železniční dopravou do Prahy (trať č. 221 Praha–Benešov).

### Školství

Ačkoliv jsou Hrusice obcí se silným zastoupením mladších ročníků, nedisponují základní školou, resp. budova bývalé školy byla upravena na školu mateřskou.

#### **Mateřská škola spolu s dětským hřištěm, č.p. 32:**

Jednopatrová kamenná budova z roku 1869, která byla původně hrusickou školou, je v současnosti celá využívána pro potřeby MŠ a je v majetku obce. Prošla větší rekonstrukcí v letech 1957 a následně v letech 2005–2006. Mateřská škola Hrusice je jednotřídní mateřská škola s kapacitou 24 dětí. Součástí školy je školní jídelna, kde se vaří pro děti a zaměstnance školy. U školky je vybudované dětské hřiště zrekonstruované v roce 2017. V MŠ svojí kapacitou neodpovídá potřebám mladých rodin v obci již od svého otevření a stěžuje se do ní dostanou děti ve věku tří let, které mohou navštěvovat MŠ v Senohrabech nebo v Ondřejově.

**Základní škola:** Budova bývalé základní škol je v současnosti využívána jako mateřská škola a za základním vzděláním musejí hrusické děti dojíždět, spadají do školského obvodu Mnichovic, některé děti ale chodí také do Mirošovic a Senohrab. S ohledem na demografický vývoj obce s rostoucím počtem dětí v tomto věku je třeba otevřít otázku hledání nových prostor pro možnou výuku jako detašované pracoviště některé z okolních škol.

### Spolková činnost, kultura a sport

**Tělovýchovná jednota Sokol Hrusice, z. s.:** Sokolovna s číslem popisným 140 byla postavena v 70. letech 20. století představuje středobod hrusického sportovního a kulturního vyžití. Sportoviště pravidelně po celý rok využívají sportovní kluby TJ Sokol (fotbalový, atletický, florbalový, volejbalový), stejně tak jako další spolky (např. Ladův národopisný soubor). Konají se zde i kulturní a společenské akce (plesy místních spolků či obce, koncerty či dílny a jarmarky). Obec příležitostně pořádá v sokolovně zasedání obecního zastupitelstva. Momentálně v prvním patře budovy sídlí také soukromá domácí škola. Na výstavbě sokolovny se významně podíleli sokolové i další spolky a občané Hrusic. V současné době budova potřebuje rozsáhlou rekonstrukci vnitřních prostor (elektroinstalace, podlahy atd.).



Dalším důležitým místem je fotbalové hřiště, u něhož bylo nově vybudováno nové zázemí.

**SDH Hrusice:** Hasičský sbor v Hrusicích byl založen 29. 4. 1897. Sbor založilo obecní zastupitelstvo se starostou Františkem Matysem, řídícím učitelem Smolákem a farářem Josefem Růžičkou. Dne 19. 9. 1897 se sbor přihlásil k župní Jednotě hasičské v Říčanech. V současné době je hasičská zbrojnice umístěna v budově společně s obecním úřadem. Tento prostor již nevyhovuje ani nárokům sboru, ani technickým požadavkům na výstavbu jednotky (malý prostor pro zásahové vozidlo, uskladnění techniky apod.).

**Obecní knihovna:** Veřejná knihovna pro dospělé i děti má stoletou tradici a sídlí v budově obecního úřadu, je otevřená jednou týdně na hodinu a dále podle domluvy a je provozována na dobrovolnické bázi.

**Ladův národopisný soubor z Hrusic:** Svou činnost zahájil s požehnáním pana Mgr. Josefa Lady ml. v září 2013. Soubor je spolkem dětí, rodičů a přátel z Hrusic a okolí, který si předsevzal oživit a uchovat tradice lidové hmotné a duchovní kultury Ladova kraje. Cílem souboru je vést děti k lidovému zpěvu a tanci a předávat jim povědomí o lidových obyčejích, tradicích a svátcích. Členové nevstupují v tradičních středočeských krojích, ale v kostýmech inspirovaných obrázkem Josefa Lady.

**Vlastenecko-dobročinná obec baráčnická v Hrusicích:** Založena byla v roce 1911 v tzv. Dolejší hospodě. Dodnes je tento spolek činný, byť je málopočetný, a podporuje sousedskou pospolitost.

Vedle toho působí v obci také myslivecký spolek.

### Veřejný prostor, budovy a obecní správa

**Obecní úřad:** Budova pochází z roku 1956. Od roku 2019 v ní probíhají průběžné opravy. Jedná se o jednopatrovou nezateplenou budovu. Objekt byl napojen na splaškovou kanalizaci, probíhá průběžná obnova elektroinstalace, výměna oken a dveří, opravy kanceláří a změny vytápění z plynových lokálních topidel na ústřední topení poháněné teplem čerpadlem. Budovu obecního úřadu tak v příštích letech čeká ještě zateplení a pak bude již zcela plnit potřeby pro moderní administrativu obce. V zadním traktu budovy se nachází požární zbrojnice, kterou využívá sbor dobrovolných hasičů, včetně jednotky SDH obce.

**Centrum obce:** Cílem vedení obce je najít rozumný kompromis pro rozvoj a udržení historického rázu centra obce, které bude turisticky atraktivní a zároveň příjemné pro potřeby místních. V tomto duchu bylo v blízkosti obecního úřadu vybudováno dětské hřiště a upraveno jeho okolí. Vedení obce rovněž oslovilo studenty architektury ČVUT ve snaze nechat zpracovat studii

veřejného prostoru, který spojí historii i modernost.

### Životní prostředí

Z hlediska přírodního tvoří nejhodnotnější část údolí Mnichovky s Hubačovským rybníkem (nejvíce postižené rekreační zástavbou), dále údolí potoka Šmejalky a pak severní část území s pastvinami a lesy na Vlčím halíři. O významu a hodnotě svědčí trasa regionálního biokoridoru RBK 1288, který vede částí údolí Mnichovky, a RBK 1287 vedený údolím Šmejalky. Obec sama i její katastrální území leží v geomorfologickém okrsku Ondřejovská vrchovina a Konopištská pahorkatina. Proto se také její okolí vyznačuje malebnými kopečky a místními srázy, což je potvrzeno i převýšením cca 140 m v rámci celého katastru. Nejnižší část leží v nadmořské výšce 296 m, nejvyšší část území je ve výšce až 435 m nad hladinou moře.

V obci nepůsobí žádný velký zdroj znečištění životního prostředí, nicméně v době inverze je patrné znečištění vzduchu v obci z místních topenišť. Hluk z dopravy trápí zejména ty části obce, které se nacházejí v blízkosti dálnice D1.

Obec leží v tzv. srážkovém stínu, a proto ji zejména v letních měsících trápí sucho. Kvůli kopcovitému terénu obce a dosud neupravenému korytu Hrusického potoka hrozí lokální záplavy z přívalového deště a eroze vozovek.

Co se týká vedení vody, chybí v některých částech obce stále vodovod.

Obec zajišťuje svým obyvatelům svoz směsného odpadu svozovou firmou, jsou však v obci lokality (Na Hrádkách, Hubačov apod.), kam se svozová auta nedostanou kvůli špatným místním komunikacím. Obec dále zajišťuje svoz separovaného odpadu, nebezpečného odpadu a v obci je sběrný dvůr na železný odpad a elektroodpad. Pro obec by bylo výhodné, aby mohla menší úklid zajišťovat svépomocí za využití víceúčelového komunálního vozidla.

### Turistika

Hrusice patří k turisticky vyhledávaným oblastem v souvislosti s tím, že jsou některá místa popsána v díle Josefa Lady, zvláště v Mikešovi. Důležité je zajistit pro příchozí dobré zázemí s parkováním, orientačním systémem pro obci a apod.

**Památník Josefa Lady a jeho dcery Aleny v čp. 115:** Malíř a hrusický rodák J. Lada postavil budovu na konci 40. let 20. století jako svůj letní dům. Tento dům projektoval architekt Čeněk Vořech (1887–1976), žák architekta Jana Kotěry. Dům je obklopen poměrně velkou zahradou. Po smrti umělce byl dům převeden na stát. Památník díla J. Lady a jeho dcery Aleny byl slavnostně otevřen 18. června 1986 za účasti Aleny Ladové a jejího manžela



Jana Vrány při příležitosti 100 let od narození J. Lady. Objekt je v současné době provozován Oblastním muzeem Praha-východ jako expozice díla malíře a jeho dcery.

## Soulad strategického plánu obce s dalšími dokumenty obdobného charakteru

Hrusice jsou jednou z obcí České republiky, polohou patří ke Středočeskému kraji, svazkově je zapojena do Ladova kraje a spolupracuje s MAS Říčansko, chystá se využívat dotací z národních zdrojů i evropských strukturálních fondů. Proto tento strategický plán rozvoje obce musí být v souladu se základními dokumenty obdobné povahy, a to na všech vyjmenovaných úrovních a v příslušných oblastech.

### Místní úroveň

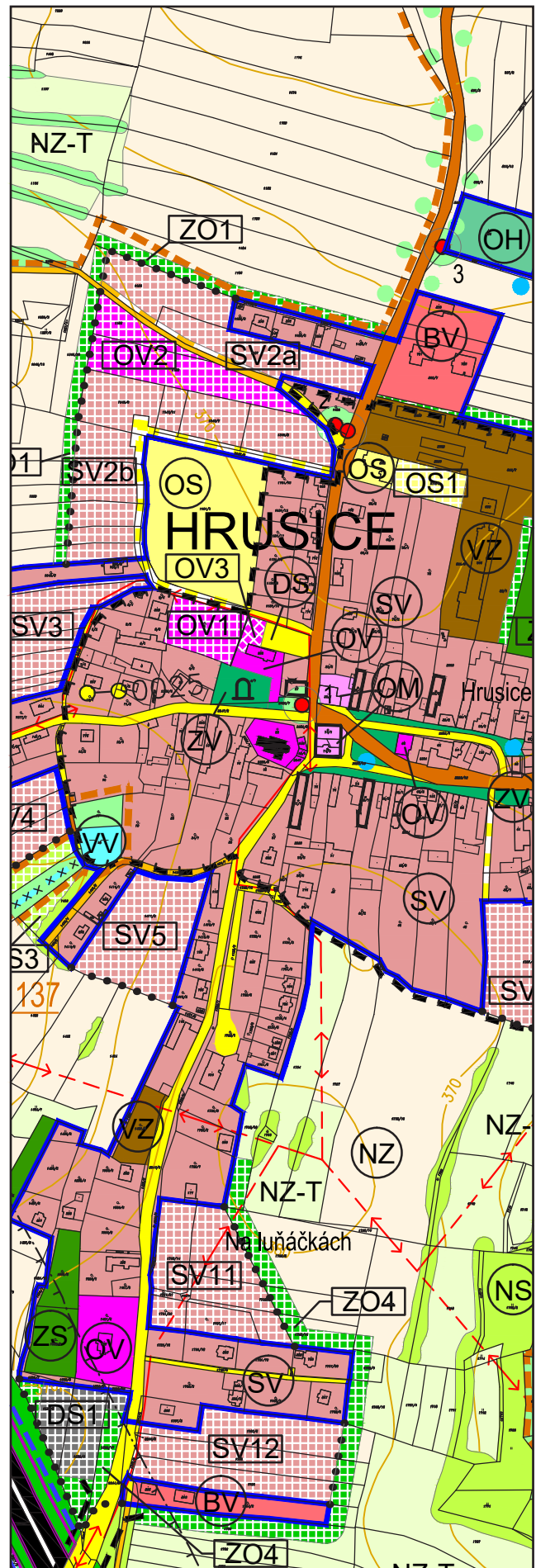
#### Územní plán

Aktuální verze územního plánu obce Hrusice je platná od 1. 12. 2021. Úkolem ÚP je zamezení možnému nekoordinovanému přílivu obyvatel a divoké developerské výstavby.

Územní plán obce potvrzuje rozvoj dvou samostatných sídel Hrusice a Hrušova oddělených dálnicí D1. Rozvoj sídel je navržen jako doplnění ploch zástavby mezi stávajícími plochami a na jejich okrajích s cílem zabírat minimálně nové plochy ve volné krajině. V Hrusicích je zachována stávající historická zástavba s vlastními podmínkami využití ploch včetně území zemědělského areálu, ploch pro sport a smíšenou obytnou i občanskou vybavenost. Nové zastavitelné plochy jsou navrženy na severní a jižní straně novodobé zástavby obce. Na historickou zástavbu navazují nové plochy občanské vybavenosti a smíšené obytné zástavby na západní straně Hrusic. V Hrušově jsou doplněny nové zastavitelné plochy v severní části území mezi již zastavěnými plochami. Rozvoj individuální rekreační zástavby není povolen (mimo jedné proluky v rekreační zástavbě u Hubačovského rybníka). Naopak se počítá s rozvojem ploch pro hromadnou rekreaci ve formě sportovních ploch, koupaliště, cyklistických a turistických cest i bytování. Ve vybraných lokalitách je navržen převod rekreačních objektů na trvalé bydlení.

#### Strategie sportu pro roky 2019-2029

Otevřený dokument, který byl veřejně projednán s občany obce na veřejném slyšení dne 27. ledna 2020 a následně odsouhlasen zastupitelstvem obce dne 11. 2. 2020. Je v souladu s vládním materiálem Sport 2025 a se strategickým dokumentem Rozvoj sportu Středočeského kraje.





Plán rozvoje sportu v obci Hrusice je zpracován ve smyslu § 6 odst. 2) z. č. 115/2001 Sb., o podpoře sportu, ve znění pozdějších předpisů z. č. 230/2016 Sb. Cílem plánu rozvoje sportu je obecně podpořit sport ve všech jeho rovinách a stanovit způsob financování podpory sportu v obci Hrusice.

## KRAJSKÁ ÚROVEŇ

### Strategie rozvoje územního obvodu Středočeského kraje na období 2019-2024, s výhledem do 2030

Strategie rozvoje územního obvodu kraje plní funkci základního dokumentu orgánů kraje pro koordinaci rozvoje území, hraje klíčovou úlohu při zajišťování podpory regionálního rozvoje, pomáhá zvyšovat povědomí o nejdůležitějších potřebách kraje, pomáhá mobilizovat vlastní kapacity a zdroje kraje, využívá znalostí místních činitelů a odborníků a umožňuje určovat a kontrolovat směr budoucího vývoje kraje.

Jedná se o základní střednědobý program podpory regionálního rozvoje, sestávající z cílených opatření a intervencí zaměřených na stimulaci rozvoje kraje. Obsahuje směry a úkoly rozvoje finanční i nefinanční povahy, jako jsou politika, nástroje, organizační úkoly. Rámuje tvorbu krátkodobých akčních plánů, které konkretizují Strategii rozvoje územního obvodu kraje. Jeho cílem je navrhnout pro stanovené plánovací období promyšlenou množinu opatření a identifikovat finanční prostředky na jejich realizaci.

### MAP Říčany

#### Místní akční plán rozvoje vzdělávání pro správní obvod obce s rozšířenou působností Říčany

Jedná se o strategický dokument MAP Říčany pro obce daného ORP, který slouží jako podklad pro přípravu projektů rozvoje místního školství v rámci prstence kolem Prahy. Cílem vzdělanostní politiky je zajistit dostatečnou dostupnost a kvalitu předškolního vzdělávání, podpořit technické vzdělání spojené s rozvojem digitálních technologií na školách, proměnit koncepci výuky tak, aby ze škol vycházeli absolventi uplatnitelní na trhu práce. Na místní úrovni řeší dokumenty malou kapacitu mateřských, základních a základních uměleckých škol, nedostatečné pedagogicko-psychologické služby a nedostatečné vybavení a zázemí škol.

### MAS Říčansko

#### Strategie komunitně vedeného místního rozvoje

Strategie komunitně vedeného místního rozvoje (Community-led Local Development Strategy – SCLLD) MAS Říčansko, kam Hrusice spadají, na období 2021–2027 je strategický dokument, který je zaměřený na řešení potřeb konkrétního území místní akční skupiny (MAS)

a který vznikl ve spolupráci s místními aktéry, kteří formou individuálních osobních setkání, skupinových rozhovorů, vyplňováním elektronických i papírových dotazníků, apod. sdělovali své náměty na rozvoj zdejšího území a připomínky k průběžně vznikajícímu strategickému dokumentu.

### Ladův kraj

#### Aktualizovaný strategický plán rozvoje Svazku obcí Ladův Kraj včetně aktualizovaného akčního plánu

Ladův kraj je dobrovolný svazek dvaceti dvou obcí ležících ve správním obvodu Říčan jako obce s rozšířenou působností. Rozprostírá se v jihovýchodní části bývalého okresu Praha-východ. Strategický plán je zaměřen na několik oblastí rozvoje dané lokality, především na cestovní ruch, ale i na rozvoj infrastruktury a jeho součástí je akční plán projektů.

## Celostátní úroveň

### Strategie regionálního rozvoje ČR 2021+

Národní strategický dokument v oblasti regionálního rozvoje. Ambicí této strategie je stanovit hlavní cíle regionálního rozvoje v horizontu 7 let, resp. definovat v souladu se zákonem č. 248/2000 Sb., o podpoře regionálního rozvoje, ve znění pozdějších předpisů, hlavní cíle regionální politiky státu v období 2021–2027 s ohledem na podporu dynamického, vyváženého a udržitelného rozvoje území.





### 3. SWOT ANALÝZA

#### Silné stránky

- příznivá demografická struktura obyvatel, obec je tzv. demograficky mladá, většina ekonomicky aktivní,
- pozitivní aktivita obyvatel a zájem o péči o veřejný prostor, zvl. v rámci místních spolků
- možnost na napojení základní infrastrukturní sítě (voda, elektřina, plyn, kanalizace) v cca 80 % obce,
- na katastru obce sportovní areály (fotbalové hřiště a sokolovna)
- turistická přitažlivost obce díky spojitosti s dílem Josefa Lady, v obci se nachází Památník J. Lady a jeho dcery Aleny a některá další zastavení spojená s ním a jeho pohádkovými postavami
- vyrovnaný rozpočet obce, finanční rezerva na rozvoj,
- kvalitní územní plán bránící nekontrolované developerské zástavbě.

#### Slabé stránky

- chybějící infrastruktura v některých lokalitách obce (veřejné osvětlení, kanalizace, odpovídající místní komunikace),
- špatný stav místních komunikací, chybějící či nevyhovující chodníky,
- řada nebezpečných dopravních míst v obci (zmatečné dopravní značky, neexistence přechodů, zpomalovacích „pásů“ apod.),
- na katastru obce řada opuštěných či chátrajících rekreačních objektů,
- existence minimálně tří černých skládek (Hubáčov, Šmejka, Hrádka) na katastru obce,
- občanská vybavenost (počet i stav) nevyhovuje narůstajícímu počtu občanů (MŠ) a neodpovídá nárokům moderní obce (sál pro spolky, místní obchod),
- nedostatek obecních pozemků pro případný rozvoj obecní infrastruktury,
- převaha pozemků k rekreaci (až 420 rekreačních objektů) a tím spojené sezónní výkyvy počtu obyvatel žijících v obci, navíc do rekreačních oblastí nevedou kvalitní komunikace, které ztěžují práci při svozu odpadů, pro přístup IZS atd.
- sociální problémy některých obyvatel nejsou řešeny (zejm. bydlení).

#### Příležitosti

- atraktivní místo k životu jak trvalému, tak k rekreaci, a to zejména z hlediska životního prostředí, malebnosti krajiny, blízkosti lesa, rybníků apod. (žádné velké znečišťující zdroje),
- dobrá dopravní dostupnost Prahy, Benešova, Říčana, Mnichovic (auto, vlak, autobus),
- kulturní a turistický potenciál obce spojený jednak s krajinou, jednak s významným rodákem, malířem Josefem Ladou (zatím není zdaleka využit),
- možnost staveb cyklostezek, turistických cest, odpočívadel, naučných stezek apod.,
- nízká nezaměstnanost v regionu a s tím spojený slušný životní standard v obci.

#### Hrozby

- rychlé zvyšování počtu obyvatel a výstavby nových rodinných domů a rozvoj výstavby na úkor orné půdy a krajiny,
- špatná dostupnost a obslužnost oblastí, které jsou určeny pro rekreaci, ale kde stále více žijí občané trvale (důsledek nedostatku dostupného bydlení v Praze a dalších větších městech Středočeského kraje),
- nedostatek povrchových vod, respektive nevhodné nakládání s nimi,
- potenciální nedostatek pitné vody,
- zhoršení životního prostředí (hlukem, prachem) z rozšířené dálnice D1.



## 4. STRATEGICKÁ ČÁST – CÍLE PRO OBDOBÍ 2023-2027

### DOPRAVA

- Výstavba, rekonstrukce a opravy místních komunikací
- Zvýšení dopravní bezpečnosti v obci
- zpomalování dopravy bezpečnostními prahy, přechody, zálivy
- budování a oprava chodníků
- Řešení parkování – úprava prostoru před obecním úřadem
- Obnova silničních mostů

### ŠKOLSTVÍ

- Dostatečná kapacita MŠ (výstavba nové budovy MŠ)
- Příprava studie proveditelnosti pro otevření ZŠ, resp. alespoň části prvního stupně
- Zajištění IT vybavení MŠ
- Kvalitní a bezpečná dětská hřiště

### PODPORA SPOLKOVÉHO ŽIVOTA V OBCI A MÍSTNÍCH KLUBŮ

- Zajištění kvalitního zázemí sboru dobrovolných hasičů
- Kvalitní zázemí místních spolků a jejich vybavení

### VEŘEJNÝ PROSTOR, BUDOVY A OBEČNÍ SPRÁVA

- Revitalizace návsi
- Zhodnocování obecního majetku - zasíťování obecních pozemků
- Rekonstrukce objektů v majetku obce
- Rozšiřování dětských hřišť pro malé děti i náctileté
- Obnova místních památek
- Digitalizace veřejné správy
- Akceschopnost požární jednotky

### ŽIVOTNÍ PROSTŘEDÍ

- Snížení energetické náročnosti veřejných budov
- Využití obnovitelných zdrojů vytápění ve veřejných budovách
- Dobudování základní vodohospodářské infrastruktury (napojení na VDJ Peleška)
- Pořízení nového víceúčelového komunálního vozidla
- Zřízení malého sběrného dvora

### TURISTIKA

- Zajištění kvalitního zázemí pro turisty
- Modernizace informačních panelů

### POUŽITÉ ZDROJE:

- Politika územního rozvoje České republiky
- Prognóza demografického vývoje obyvatelstva pro obec Hrusice (zpracovala Timika s.r.o., v 10/2022)
- Strategie sportu vydaná zastupitelstvem obce
- [www.obec-hrusice.cz](http://www.obec-hrusice.cz)
- Územní plán obce Hrusice, Ing.arch. J. Sixta
- [www.obec-hrusice.cz](http://www.obec-hrusice.cz)
- [www.mistopisy.cz](http://www.mistopisy.cz)
- [www.laduv-kraj.cz](http://www.laduv-kraj.cz)
- [www.hrusice.muzeumbrandys.cz](http://www.hrusice.muzeumbrandys.cz)
- [www.apha.cz](http://www.apha.cz)
- Wikipedia

### OVĚŘOVACÍ DOLOŽKA

Strategický dokument obce Hrusice schválilo zastupitelstvo obce Hrusice na svém zasedání dne 13. prosince 2022 pod číslem usnesení 11/3Z/2022.

Mgr. Petr Sklenář  
starosta

Mgr. Dana Härtingová  
místostarosta